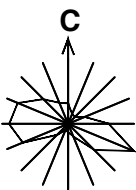
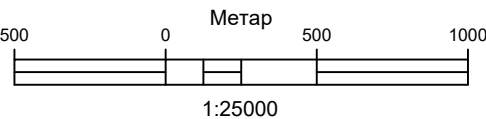


ИЗМЕНЕ И ДОПУНЕ ПРОСТОРНОГ ПЛАНА  
ОПШТИНЕ СРБОБРАН



РЕФЕРАЛНА КАРТА БР.1  
НАМЕНА ПРОСТОРА  
(ЛОКАЦИЈА 1)

ЛЕГЕНДА

ГРАНИЦЕ

- Граница општине - граница обухвата плана
- Граница катастарских општина
- Граница обухвата измена и допуна ППО Србобран
- Граница ПППН инфраструктурног коридора нафтовода од сабирно-отпремне станице Турија север до рафинерије нафте Нови Сад са елементима детаљне разраде

ПОЉОПРИВРЕДНО ЗЕМЉИШТЕ

- Њиве, воћњаци, виногради, ливаде и пашњаци

ГРАЂЕВИНСКО ЗЕМЉИШТЕ

- Радне зоне

САОБРАЋАЈНА ИНФРАСТРУКТУРА

- Главни атарски пут
- Приступна (интерна) саобраћајница

ШЕМАТСКИ ПРИКАЗ ИЗМЕНА АТАРСКИХ ПУТЕВА



ЛЕГЕНДА

ГРАНИЦА

- Граница обухвата измена и допуна ППО Србобран

САОБРАЋАЈНА ИНФРАСТРУКТУРА

- Главни атарски пут
- Главни атарски пут - у обухвату измена и допуна ППО Србобран
- Атарски путеви који се укидају
- Приступна (интерна) саобраћајница

НОСИЛАЦ ИЗРАДЕ ПЛАНА		ОПШТИНА СРБОБРАН	Печат и потпис:
		ОВЛАШЋЕНО ЛИЦЕ:	
ОБРАЂИВАЧ		ЈП ЗАВОД ЗА УРБАНИЗАМ ВОЈВОДИНЕ	Печат и потпис:
		ВД ДИРЕКТОРА: ПРЕДРАГ КНЕЖЕВИЋ, дипл.правник ПОМОЋНИК ДИРЕКТОРА: мр ВЛАДИМИР ПИХЛЕР, дипл.инж.арх.	
НАЗИВ ПЛАНА	ИЗМЕНЕ И ДОПУНЕ ПРОСТОРНОГ ПЛАНА ОПШТИНЕ СРБОБРАН		
НАЗИВ КАРТЕ	РЕФЕРАЛНА КАРТА БР.1 - НАМЕНА ПРОСТОРА (ЛОКАЦИЈА 1)		
ОДГОВОРНИ ПЛАНЕР	Иван Тамаш, маст. прос. план.		Печат и потпис:
САРАДНИЦИ	Милко Бошњачић, мастер инж. геод. Аљоша Дабић, ел.техн.		
E-2916	Размера: 1:25000	Датум: Мај 2024.	Број листа: I.1.a.